Planialtimetria do relevo na sua cofiguração atual
Esc.1/200

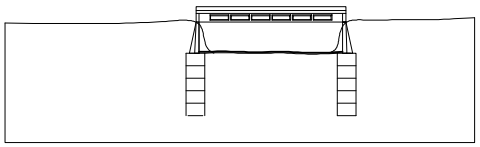

Planialtimetria do relevo na sua cofiguração atual + aterro
Esc.1/200

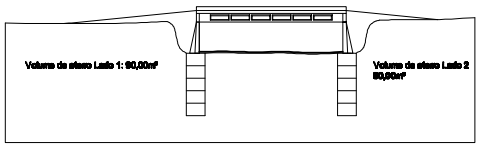

Planialtimetria do relevo na sua cofiguração atual
Esc.1/400

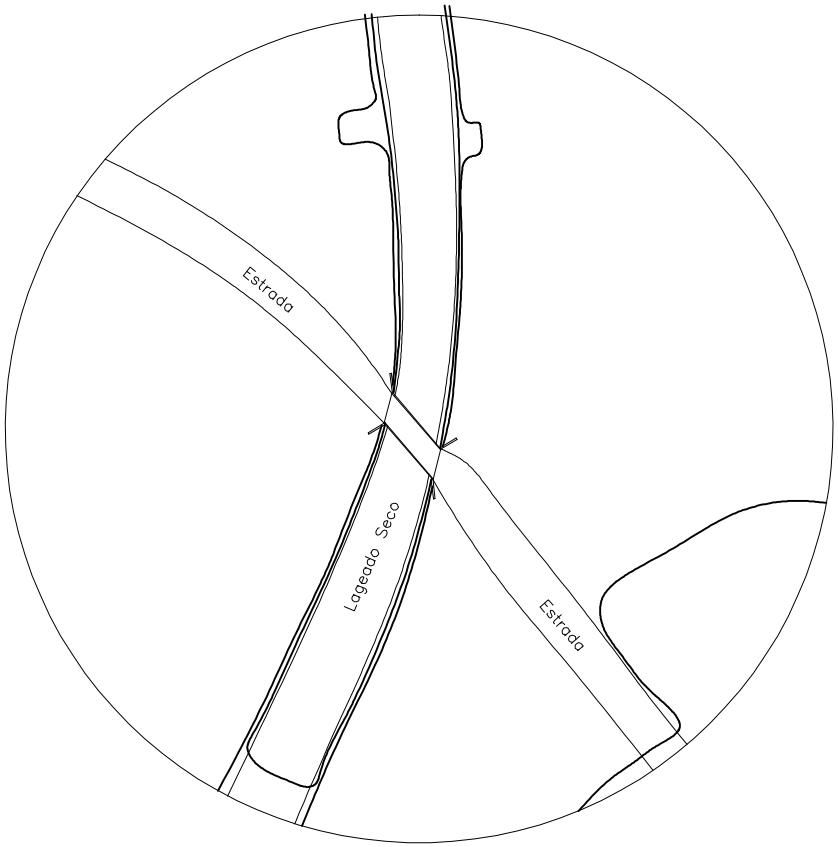

Planialtimetria do relevo na sua cofiguração alterada já com o aterro
Esc.1/400

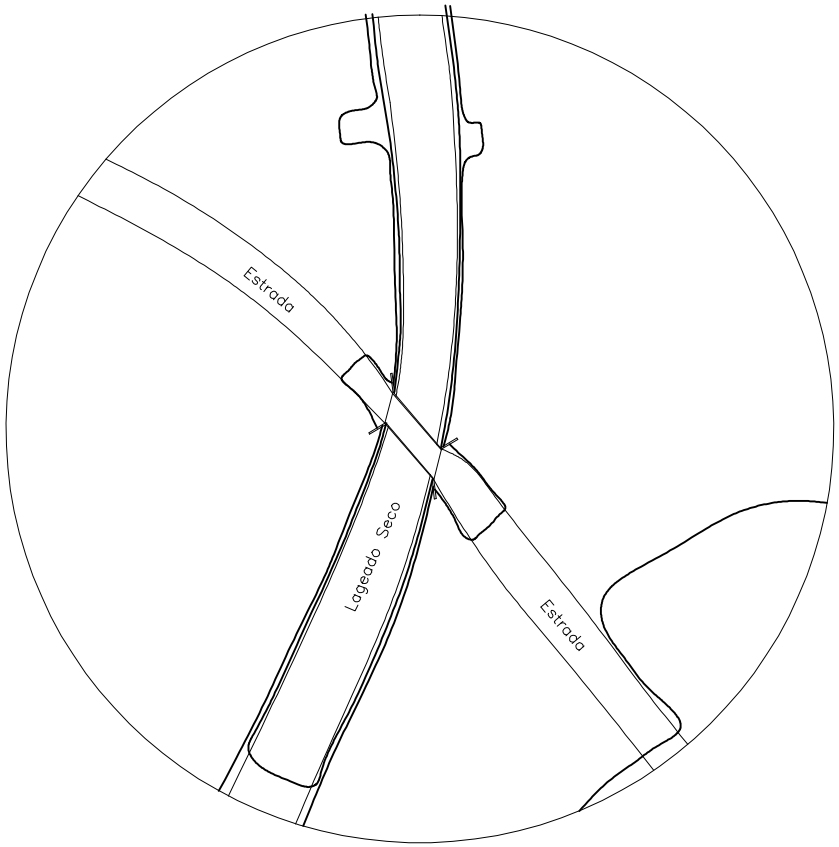

Volume de material a ser movimentado para confecção dos aterros
L1=90,00m³ L2= 80,00m³
Volume Total= 170,00m³
Foi utilizado para levantamento da cubagem de cada nível verificando a área de abrangência de cada patamar o programa AutoCad versão 2010.

A estabilidade dos taludes será atingida através do correto grau de compactação em que o solo será adensado. Os aterros serão executados em camadas com materiais adequados, estas camadas serão parte com solo argiloso, parte com pedras basálticas tipo matacão, após o término dos aterros os taludes serão totalmente protegidos por enleivamento, o tipo de grama utilizado será o que melhor se adapta-se ao clima local. Com este trabalho a estabilidade dos taludes será atingida.

O aterro será executado com uma escavadeira hidráulica, este serviço será realizado pela administração de forma direta com recursos próprios.

REVISÃO	DESCRIMINAÇÃO	VISTO	DATA

CLIENTE: PREFEITURA MUNICIPAL DE NOVA PALMA

OBRA: PONTE LAJEADO SECO - CAMBORA

REFERÊNCIA: PROJETO ATERRO

Prancha Nº 2/3

Adenilo José Rech
Prefeito Municipal

GUILHERME SIMÕES PIRES
Eng. Civil CREA - RS 209697

Escala 1/200	Desenho	Revisão	Data	Projeto Nº